

## Скважина №2

Объект: Жилой дом д. Васильевское Рузский район

Дата проходки 24.08.2017г.

Глубина выработки 7,0 м.

Местоположение: см.схему

Геоморфологическая приуроченность: равнина

Способ бурения, диаметр бурения: шнековое УБШМ-1/13

№ п/п	Геол. инд.	Пройдено, м		Мощн. слоя, м	Послойное описание грунтов
		от	до		
1		0,0	0,3	0,3	Почвенно-растительный слой.
2		0,3	2,4	2,1	Супесь пластичная, коричневая.
3		2,4	7,0	4,6	Суглинок мягкопластичный, светло-коричневый, с включением дресвы до 10 % обводнен с глубины 5,20 м.

Уровень подземных вод: появившийся – 5,20 м.      установившийся -5,20 м.

Отбор проб грунта: /1,0-1,2//3,0-3,2//4,0-4,2//6,3-6,5/

Отбор проб воды: 5,20 м-1,5 л.

Составил: Ткачев В.А.

Примечание: описание приведено по визуальному определению, и будет уточнено по результатам лабораторных исследований.

## Скважина №1

Объект: Жилой дом д. Васильевское Рузский район

Дата проходки 24.08.2017г.

Глубина выработки 7,0 м.

Местоположение: с.м.схему

Геоморфологическая приуроченность: равнина

Способ бурения, диаметр бурения: шнековое УБШМ-1/13

№ п/п	Геол. инд.	Пройдено, м		Мощн. слоя, м	Послойное описание грунтов
		от	до		
1		0,0	0,3	0,3	Почвенно-растительный слой.
2		0,3	4,2	3,9	Суглинок мягкопластичный, светло-коричневый, с включением дресвы до 10 % с прослоями песка среднего, прослой по 3-5 см. 2-3 прослоя на 1 п.м.
3		4,2	7,0	2,8	Песок крупный, светло-коричневый, влажный, с включением дресвы и щебня до 10 %, водонасыщенный с глубины 4,90 м.

Уровень подземных вод: появившийся – 4,90 м.      установившийся -4,90 м.

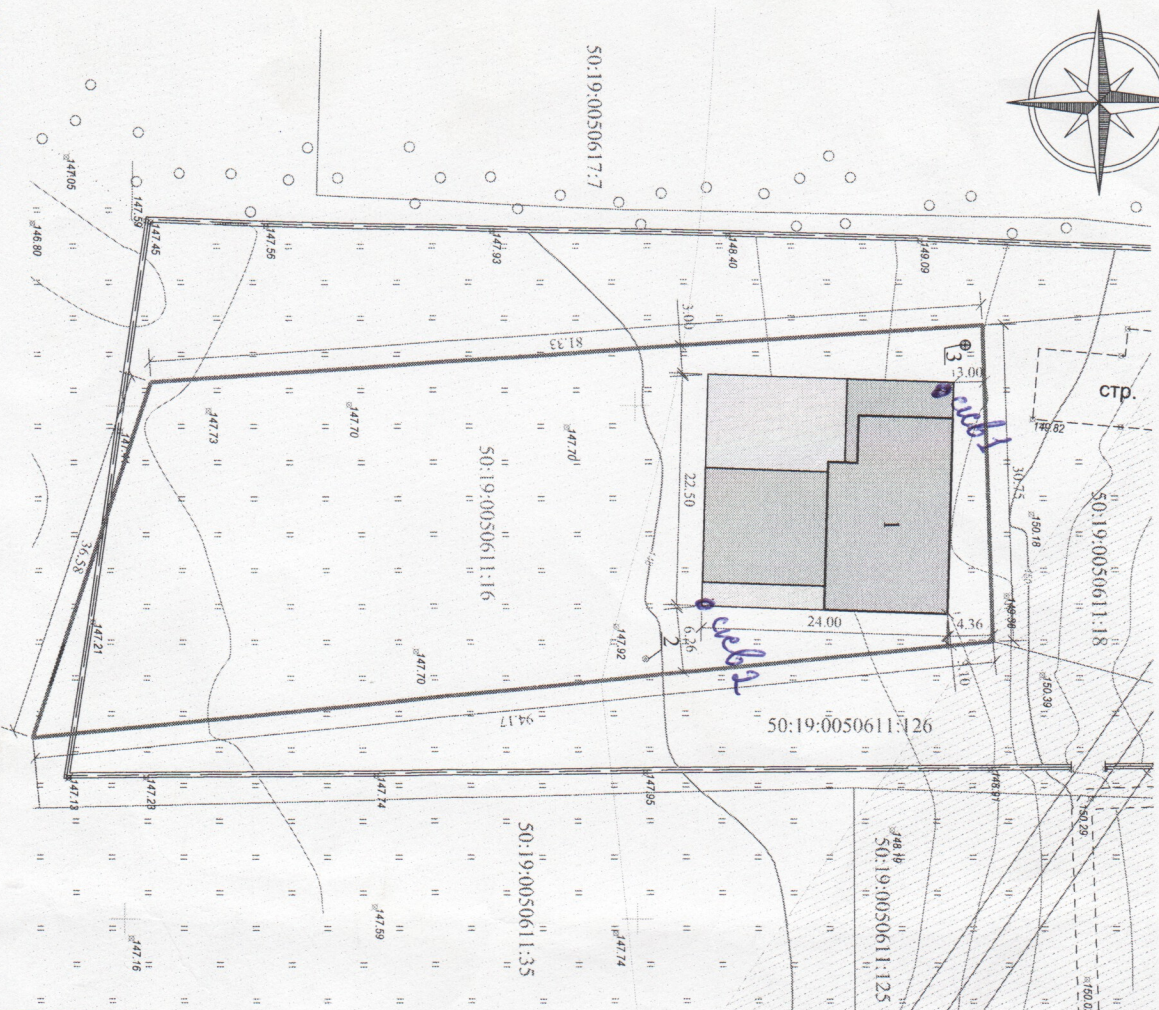
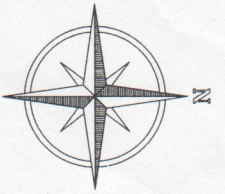
Отбор проб грунта: /2,0-2,2//3,8-4,0//5,0-5,2//6,0-6,2/

Отбор проб воды:

Составил: Ткачев В.А.

Примечание: описание приведено по визуальному определению, и будет уточнено по результатам лабораторных исследований.

**СХЕМА ПЛАНИРОВОЧНОЙ ОРГАНИЗАЦИИ ЗЕМЕЛЬНОГО УЧАСТКА**  
М 1:500



Адрес: Московская область, Рузский муниципальный район, с.п. Колдобакинское, дер. Васильевское

Кад. номер участка: 50:19:0050611:16

Разрешенное использование: для дачного строительства

Площадь земельного участка: 2800 кв.м.

Застройщик: Шапов Андрей Юрьевич

**Условные обозначения:**

- Граница земельного участка
- Объект застройки
- ЛЭП с охранной зоной
- Водоохранная зона
- Граница зоны стротого ограничения строительства

**Экспликация плана застройки:**

№ п/п	Наименование	Этаж		Примечание
		застройки	общая	
1	Индивидуальный жилой дом	3	540.0	каменный
2	Шахтный колодезь			на 1-й водоносный горизонт
3	Индивидуальные очистные сооружения			тип "ТОПАС"

Примечание: при строительстве зданий и сооружений на земельном участке соблюдать требования СП 2.13.130.2012 Свои правила. "Системы противопожарной защиты"

СОГЛАСОВАНО:

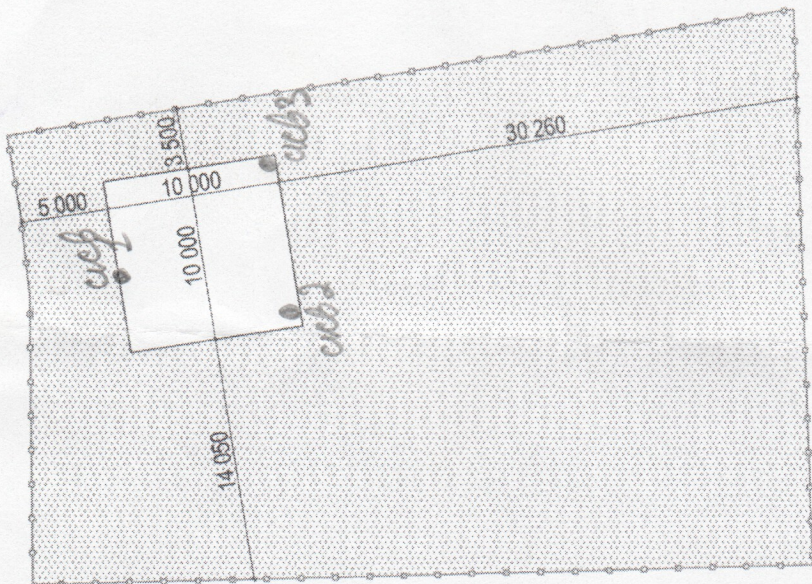
Заместитель руководителя администрации  
Рузского муниципального района

Начальник отдела архитектуры

А.В.Рыбаков

О.С.Кузьмина

Заказчик: Шапов Андрей Юрьевич			
Московская область, Рузский муниципальный район, с.п. Колдобакинское, дер. Васильевское			
Изм	Код	Лист	Жепок
Т.н. директор	Куколова Н.В.	24.04.17 г.	Дата
Вед. спец.	Копырова А.А.	24.04.17 г.	Дата
СХЕМА ПЛАНИРОВОЧНОЙ ОРГАНИЗАЦИИ ЗЕМЕЛЬНОГО УЧАСТКА 1:500		ООО "АрхСтройПроект Руз"	
Строительство жилого дома		Стация	Лист
		П	1
			1



Заказчик \_\_\_\_\_

Адрес: \_\_\_\_\_

Изм.	Колуч.	Лист	№Док.	Подп.	Дата
Рук. мастер.	Чистяков				
ГИП	Кудряшов				
Архитектор	Арефина				

Эскизный проект дома  
ДОК

Стадия  
ЭП

Лист  
Листов

14  
14

Схема генплана  
Масштаб 1:400

